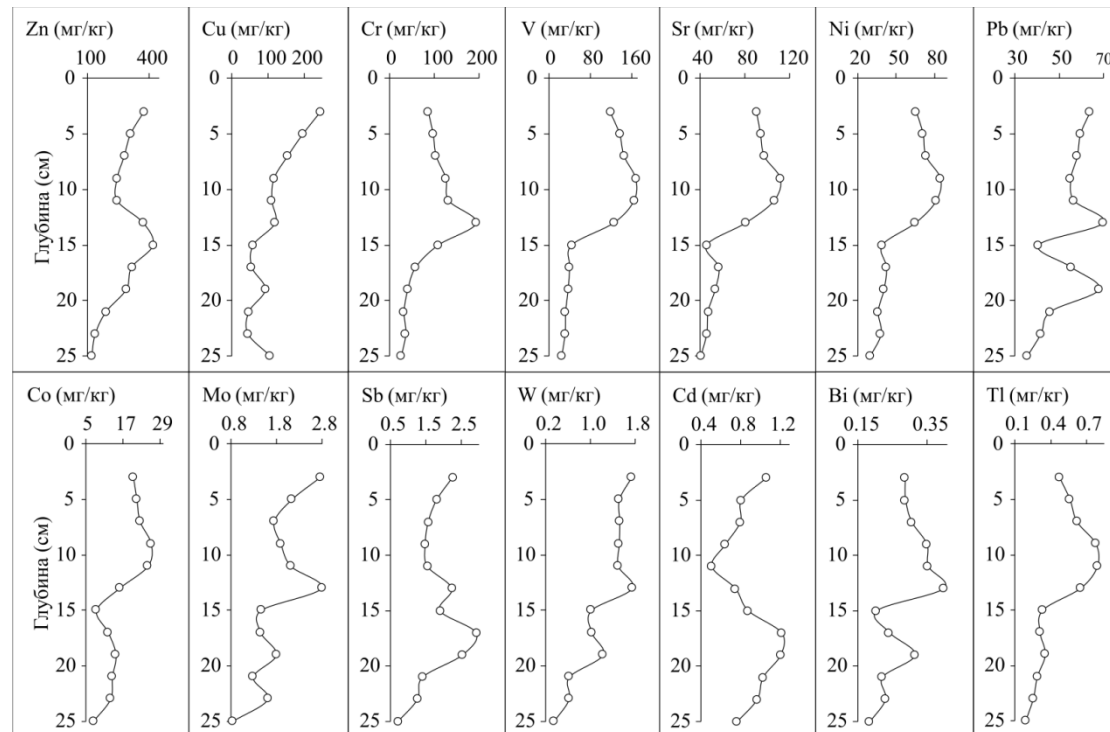


Приложения 2.1-2.7

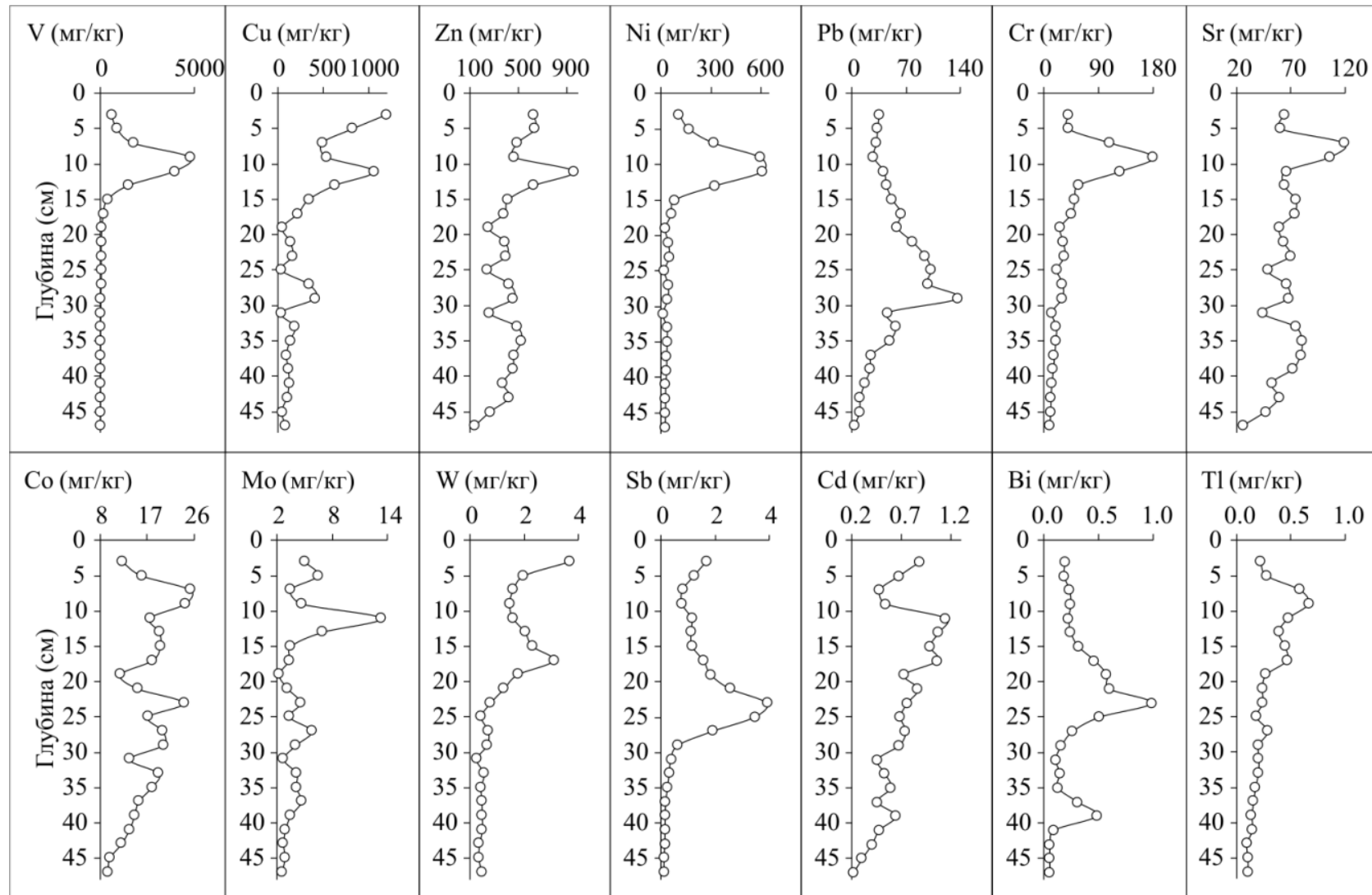
Уровень аккумуляции и формы нахождения тяжелых металлов в донных отложениях малых озер урбанизированной среды (Карелия).

Захар Иванович Слуковский

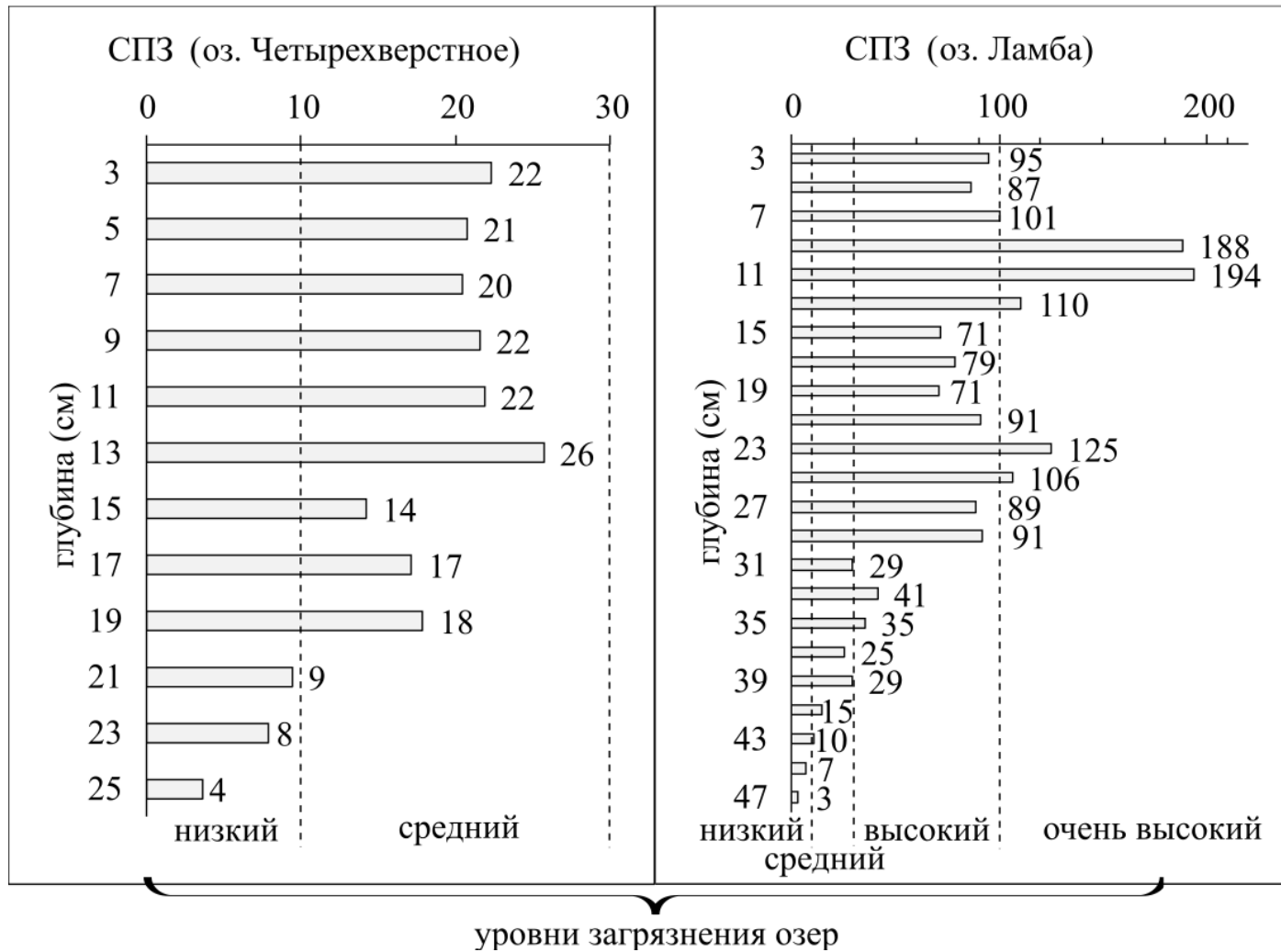
Приложение 2.1 Таблицы параметров, использованных при расчете кривых тектонического погружения в программе Вертикальное распределение ТМ в колонке современных ДО оз. Четырехверстного (2017 г.).



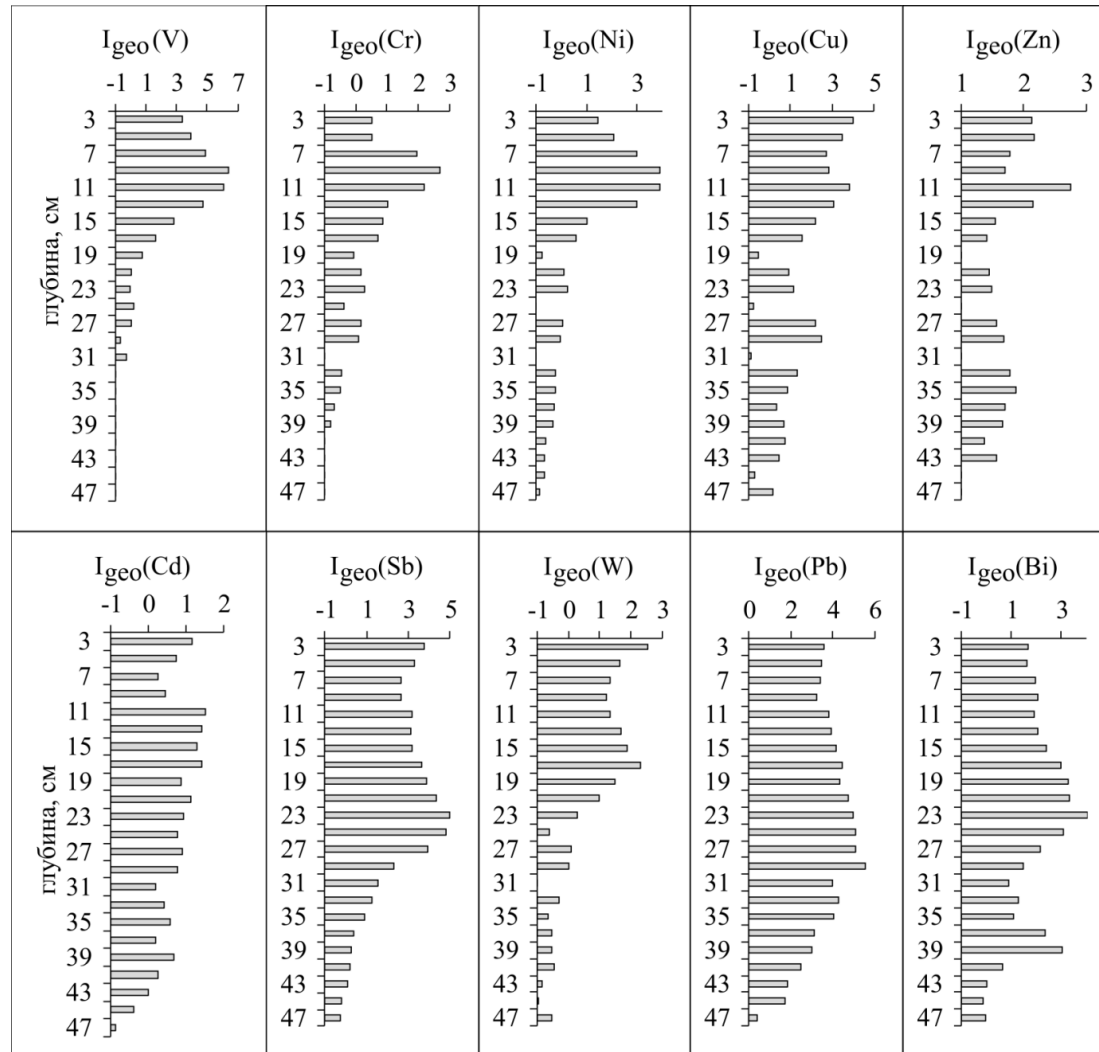
Приложение 2.2 Вертикальное распределение ТМ в колонке современных ДО оз. Ламба (2017 г.)




Приложение 2.3 Значения суммарного показателя загрязнения (СПЗ) в разных слоях современных ДО озер г. Петрозаводска с указанием уровней загрязнения.



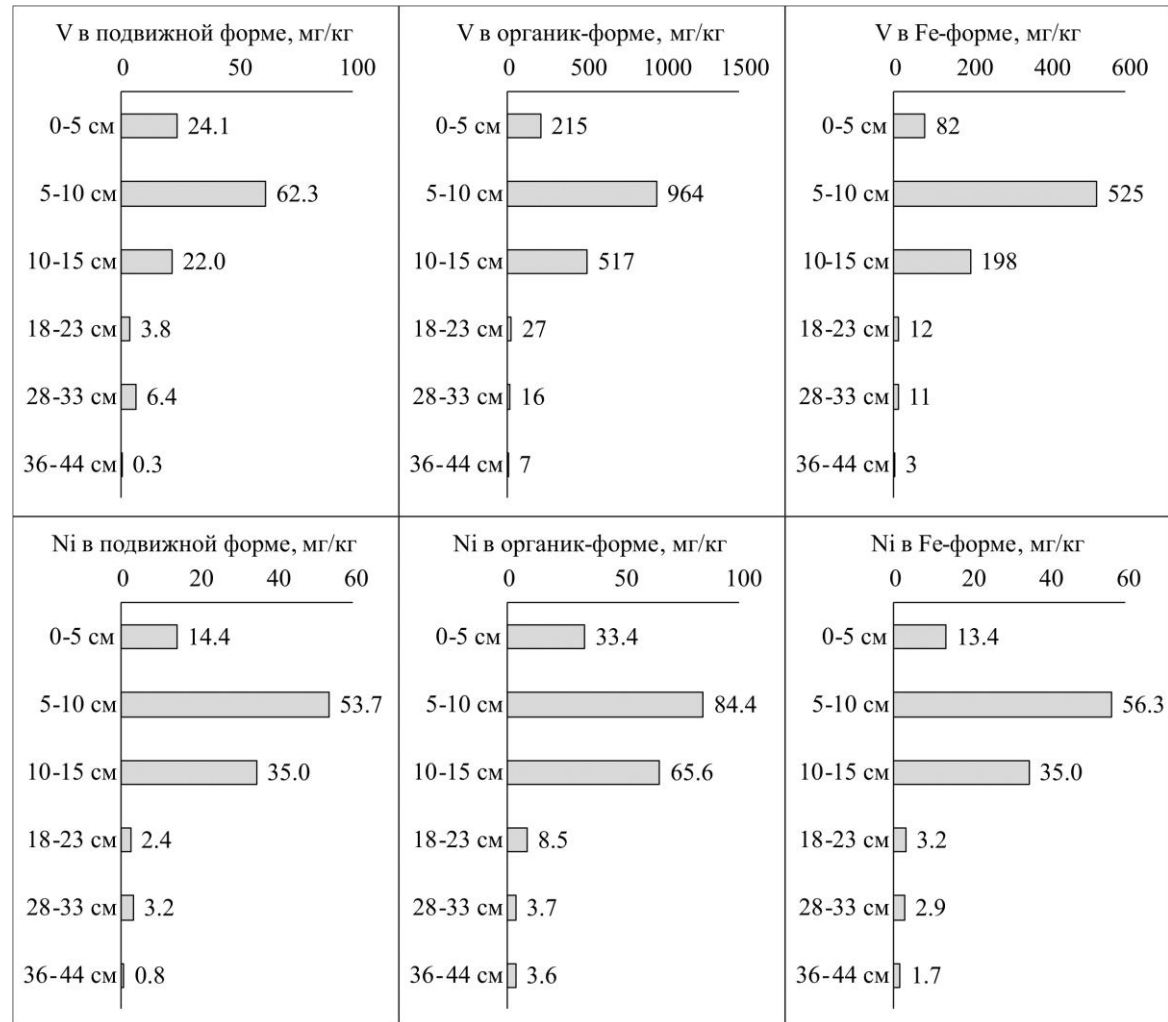
Приложение 2.4 Значения индексов геоаккумуляции некоторых ТМ в современных ДО оз. Ламба, г. Петрозаводск.



Приложение 2.5 Значения индексов геоаккумуляции некоторых ТМ в современных ДО оз. Четырехверстного, г. Петрозаводск.



Приложение 2.6 Вертикальное распределение концентраций V и Ni в разных формах нахождения в колонке ДО оз. Ламба (Петрозаводск).



Приложение 2.7 Вертикальное распределение концентраций Pb в разных формах нахождения в колонках ДО оз. Ламба (верхний ряд) и оз. Четырехверстное (нижний ряд).

