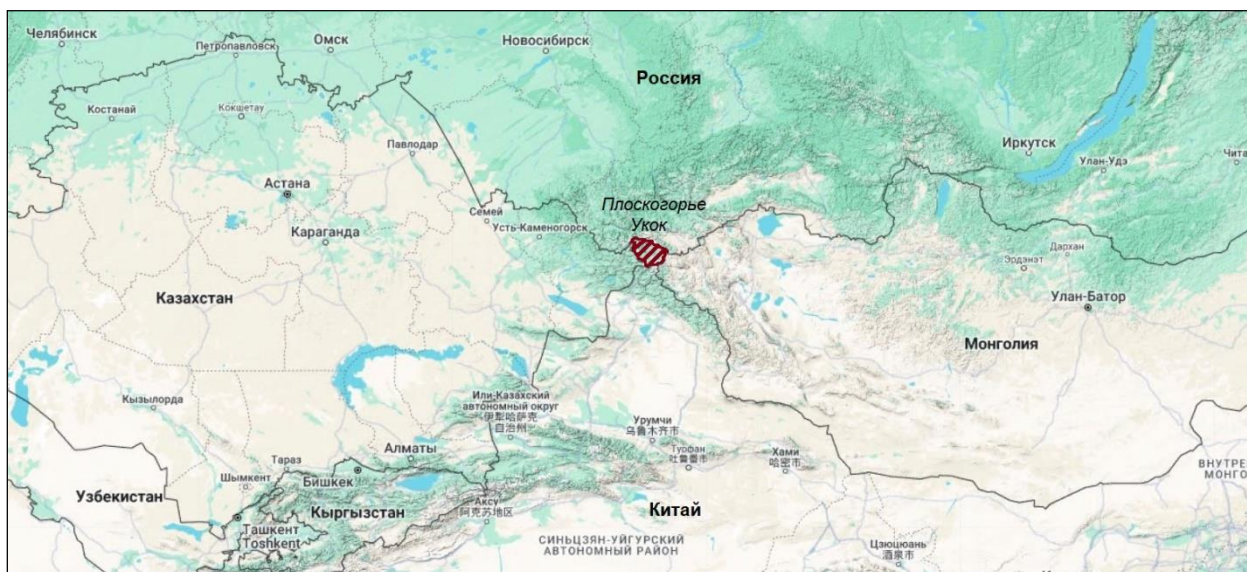


## Пространственная организация и функциональная структура культурных ландшафтов плоскогорья Укок

Дирин Денис Александрович



Приложение 4.1. Географическое положение плоскогорья Укок (картооснова онлайн-сервиса Яндекс-карты)

Приложение 4.2а. Количество и тип занятости респондентов, место интервьюирования

Характеристика респондентов	Место проведения интервью				
	с. Кош-Агач	с. Джазатор (Беляши)	Плоскогорье Укок	Джумалинские ключи	Online-интервьюирование
Количество респондентов	12	8	21	4	6
Предприниматель / руководитель предприятия (животноводство)	3	6	1	-	-
Пастух (наёмный работник)	-	-	4	-	-
Государственный служащий (сотрудник администрации)	3	1	-	-	-
Организатор туров	1	-	3	1	2
Турист / путешественник	3	-	7	2	1
Сотрудник ООПТ	2	1	-	1	-
Военнослужащий (пограничные войска ФСБ РФ)	-	-	3	-	-
Учёный	-	-	3	-	3




*Приложение 4.2б.* Местный животновод во время интервью (плоскогорье Укок, август 2022, фото автора)



*Приложение 4.3.* Животноводческая стоянка (зимник) в долине реки Ак-Алаха (плоскогорье Укок, август 2022, фото автора)





*Приложение 4.4. Пастбище на Укоке (август 2022, фото автора)*



*Приложение 4.5. Зброшенная пограничная застава Аргамджи (плоскогорье Укок, июль 2023, съёмка с квадрокоптера, фото автора)*





*Приложение 4.6.* Зброшенный промышленный культурный ландшафт (Штольня Калгутинского рудника) (плоскогорье Укок, июль 2023, фото автора)



*Приложение 4.7.* Юрта для размещения туристов (плоскогорье Укок, август 2022, фото автора)



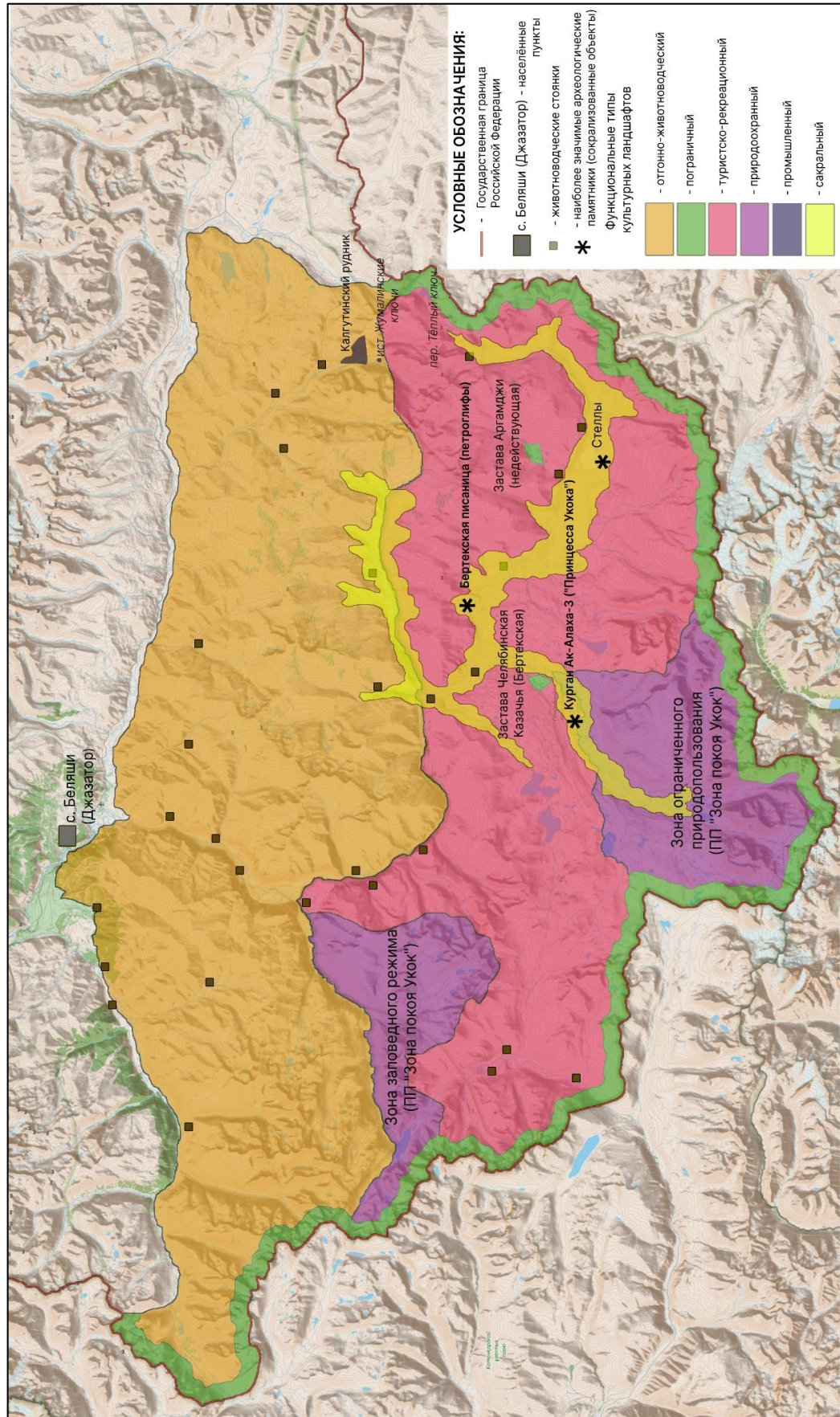


*Приложение 4.8. Оленные камни – сакральный объект теленгитов (плокогорье Укок, август 2022, фото автора)*



*Приложение 4.9. Зброшенное казахское кладбище в долине р. Калгуты (плоскогорье Укок, август 2022, фото автора)*





Приложение 4.10. Карта-схема пространственной организации культурных ландшафтов плоскогорья Уюк (выполнена автором)

<https://doi.org/10.21638/spbu07.2024.404>